

## REDAKCIA A INZERCIA:

**ZEMĚMĚŘICKÝ ÚŘAD**  
 Pod sídlištěm 9, 182 11 Praha 8  
 tel.: 00420 284 041 530, 00420 284 041 656  
 e-mail: gako@egako.eu

**ÚRAD GEODÉZIE, KARTOGRAFIE A KATASTRA SR**  
 Chlumeckého 2, 820 12 Bratislava 212  
 tel.: 00421 220 816 053  
 e-mail: gako@egako.eu

**Chcete publikovať alebo inzerovať v časopise?  
 Kontaktujte redakciu.**



<http://www.egako.eu>



<http://archivnimapy.czuk.cz>



# GEODETICKÝ a KARTOGRAFICKÝ OBZOR




Recenzovaný odborný a vedecký časopis

**ČÚZK** Českého úřadu zeměměřického a katastrálního  
 a  
**ÚGKK SR** Úradu geodézie, kartografie a katastra Slovenskej republiky.

<http://www.egako.eu>




- ◆ so storočnou tradíciou
- ◆ uznávaný v registri informácií o výskume (RIV)
- ◆ vydávaný každý mesiac



**GEODÉZIA**  
**KATASTER NEHNUTEĽNOSTÍ**  
**KARTOGRAFIA**  
**GEOINFORMATIKA**  
**NOVINKY**  
 Z ČINNOSTI ORGÁNOV A ORGANIZÁCIÍ  
**OSOBNÉ SPRÁVY**  
 SPOLOČENSKO-ODBORNÁ ČINNOSŤ  
**ZO ZAHRAŇAČIA**  
 DISKUSIE, NÁZORY, STANOVISKÁ  
**SPRÁVY ZO ŠKÔL**  
 Z GEODETICKEJ A KARTOGRAFICKEJ PRAXE  
 Z MEDZINÁRODNÝCH STYKOV  
**LITERÁRNA RUBRIKA**  
**Z HISTÓRIE**  
**NEKROLÓGY**  
**MAPY A ATLASY**  
**ZAUJÍMAVOSTI**  
 Z GEODETICKÉHO  
 A KARTOGRAFICKÉHO KALENDÁRA








## GaKO v súčasnosti

Periodikum, vychádzajúce mesačne (od roku 2013 elektronicky), plní funkciu odbornú, vedeckú, výchovno-vzdelávaciu a spoločenskú v okruhu odborníkov geodézie, kartografie a katastra nehnuteľností pôsobiacich v štátnej správe, vo výskume, v pedagogickom a vzdelávacom procese a v komerčnej sfére.

Geodetický a kartografický obzor reprezentuje úroveň odboru a je jediným časopisom s týmto obsahovým zameraním, ktorý vychádza spoločne v Českej republike a v Slovenskej republike.



## GaKO v premenách doby



1. 3. 1913 vyšlo v Brne prvé číslo časopisu Spolku českých geometrů *Zeměměřický Věstník*, základ nepreržitej publikačnej činnosti českých a slovenských geodetov a kartografov. Celá história časopisu potvrdzuje, že zásady vytýčené jeho zakladateľmi boli zachovávané a s pokrokom vedy a techniky tvorivým spôsobom rozvíjané.

Od roku 1922 bol *Zeměměřický Věstník* vydávaný Spolkem československých zeměměřičů a od roku 1940 pod názvom *Zeměměřický Obzor*, od roku 1946 *Zeměměřický Obzor*, Spolkem českých (československých) inženýrů SIA so sídlom v Prahe.

K premenovaniu na *Zeměměřictví* došlo v roku 1951 a vydávaný bol Ústředím výzkumu a technického rozvoje so sídlom v Prahe.

Od roku 1955 je vydávaný pod dnešným názvom *Geodetický a kartografický obzor* najskôr Ústřední správou geodézie a kartografie, od roku 1969 sa stávajú vydavateľmi Český úřad geodetický a kartografický a Slovenská správa geodézie a kartografie (od 1. 7. 1973 Slovenský úrad geodézie a kartografie).

Od roku 1993 časopis vychádza zásluhou terajších vydavateľov.