

## REDAKCE A INZERCE:



**ZEMĚMĚŘICKÝ ÚŘAD**  
 Pod sídlištěm 1800/9, 182 11 Praha 8  
 tel.: 00420 284 041 530, 00420 284 041 656  
 e-mail: gako@egako.eu



**ÚRAD GEODÉZIE, KARTOGRAFIE A KATASTRA SR**  
 Chlumeckého 2, 820 12 Bratislava 212  
 tel.: 00421 940 991 280  
 e-mail: gako@egako.eu

**Chcete publikovat nebo inzerovat v časopise?  
 Kontaktujte redakci.**



<https://www.egako.eu>



# GEODETICKÝ a KARTOGRAFICKÝ OBZOR



Recenzovaný odborný a vědecký časopis


**ČÚZK** Českého úřadu zeměměřického  
 a katastrálního  
 a

**ÚGKK SR** Úřadu geodézie, kartografie  
 a katastra Slovenskej republiky.

<https://www.egako.eu>



- ◆ *se stoletou tradicí*
- ◆ *uznávaný v registru informací o výzkumu (RIV)*
- ◆ *vydávaný každý měsíc*





**GEODÉZIE**  
**KATASTR NEMOVITOSTÍ**  
**KARTOGRAFIE**  
**GEOINFORMATIKA**  
**NOVINKY**  
 Z ČINNOSTI ORGÁNŮ A ORGANIZACÍ  
**OSOBNÍ ZPRÁVY**  
 SPOLEČENSKO-ODBORNÁ ČINNOST  
**ZE ZAHRANIČÍ**  
 DISKUZE, NÁZORY, STANOVISKA  
**ZPRÁVY ZE ŠKOL**  
 Z GEODETICKÉ A KARTOGRAFICKÉ PRAXE  
 Z MEZINÁRODNÍCH STYKŮ  
**LITERÁRNÍ RUBRIKA**  
**Z HISTORIE**  
 NEKROLOGY  
**MAPY A ATLASY**  
 ZAJÍMAVOSTI  
 Z GEODETICKÉHO  
 A KARTOGRAFICKÉHO KALENDÁŘE



## GaKO v současnosti

Periodikum, vycházející měsíčně (od roku 2013 elektronicky), plní funkci odbornou, vědeckou, výchovně-vzdělávací a společenskou v okruhu odborníků geodézie, kartografie a katastru nemovitostí působících ve státní správě, ve výzkumu, v pedagogickém a vzdělávacím procesu a v komerční sféře.

Geodetický a kartografický obzor reprezentuje úroveň oboru a je jediným časopisem s tímto obsahovým zaměřením, který vychází společně v České republice a Slovenské republice.



## GaKO v proměnách doby

1. 3. 1913 vyšlo v Brně první číslo časopisu Spolku českých geometrů *Zeměměřičský Věstník*, základ nepřetržité publikační činnosti českých i slovenských geodetů a kartografů. Celá historie časopisu potvrzuje, že zásady vytyčené jeho zakladateli byly zachovávány a s pokrokem vědy a techniky tvůrčím způsobem rozvíjeny.

Od roku 1922 byl *Zeměměřičský Věstník* vydáván Spolkem československých zeměměřičů a od roku 1940 pod názvem *Zeměměřičský Obzor*, od roku 1946 *Zeměměřičský Obzor*, Spolkem českých (československých) inženýrů SIA se sídlem v Praze.

K přejmenování na *Zeměměřičství* došlo roku 1951 a vydáván byl Ústředím výzkumu a technického rozvoje se sídlem v Praze.

Od roku 1955 je vydáván pod dnešním názvem *Geodetický a kartografický obzor* nejdříve Ústřední správou geodézie a kartografie, od roku 1969 se pak stávají vydavateli Český úřad geodetický a kartografický a Slovenská správa geodézie a kartografie (od 1. 7. 1973 Slovenský úřad geodézie a kartografie).

Od roku 1993 časopis vychází zásluhou nynějších vydavatelů.

