

REDAKCIA A INZERCIA:



ZEMĚMĚŘICKÝ ÚŘAD
Pod sídlištěm 1800/9, 182 11 Praha 8
tel.: 00420 284 041 530, 00420 284 041 656
e-mail: gako@egako.eu

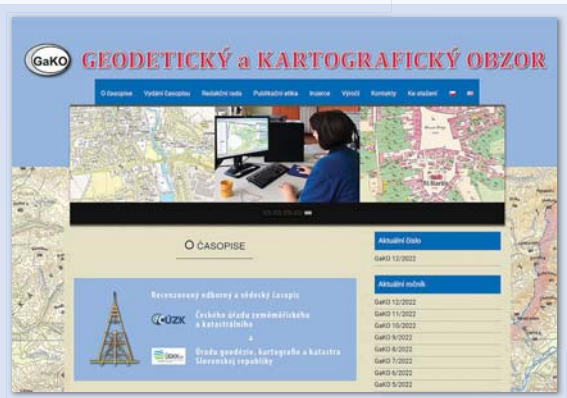


ÚRAD GEODÉZIE, KARTOGRAFIE A KATASTRA SR
Chlumeckého 2, 820 12 Bratislava 212
tel.: 00421 940 991 280
e-mail: gako@egako.eu

**Chcete publikovať alebo inzerovať v časopise?
Kontaktujte redakciu.**



<https://www.egako.eu>



GEODETICKÝ a KARTOGRAFICKÝ OBZOR



Recenzovaný odborný a vedecký časopis



Českého úřadu zeměměřického
a katastrálního

a



Úřadu geodézie, kartografie
a katastra Slovenskej republiky.

<https://www.egako.eu>



- ◆ so storočnou tradíciou
- ◆ uznávaný v registri informácií o výskume (RIV)
- ◆ vydávaný každý mesiac





GEODÉZIA
KATASTER NEHNUTEĽNOSTÍ
KARTOGRAFIA
GEOINFORMATIKA
NOVINKY
Z ČINNOSTI ORGÁNOV A ORGANIZÁCIÍ
OSOBNÉ SPRÁVY
SPOLOČENSKO-ODBORNÁ ČINNOSŤ
ZO ZAHRAŇAČIA
DISKUSIE, NÁZORY, STANOVISKÁ
SPRÁVY ZO ŠKÔL
Z GEODETICKEJ A KARTOGRAFICKEJ PRAXE
Z MEDZINÁRODNÝCH STYKOV
LITERÁRNA RUBRIKA
Z HISTÓRIE
NEKROLÓGY
MAPY A ATLASY
ZAUJÍMAVOSTI
Z GEODETICKÉHO
A KARTOGRAFICKÉHO KALENDÁRA



GaKO v súčasnosti

Periodikum, vychádzajúce mesačne (od roku 2013 elektronicky), plní funkciu odbornú, vedeckú, výchovno-vzdelávaciu a spoločenskú v okruhu odborníkov geodézie, kartografie a katastra nehnuteľností pôsobiacich v štátnej správe, vo výskume, v pedagogickom a vzdelávacom procese a v komerčnej sfére.

Geodetický a kartografický obzor reprezentuje úroveň odboru a je jediným časopisom s týmto obsahovým zameraním, ktorý vychádza spoločne v Českej republike a v Slovenskej republike.



GaKO v premenách doby

1. 3. 1913 vyšlo v Brne prvé číslo časopisu Spolku českých geometrů *Zeměměřičský Věstník*, základ nepřetržitéj publikačnej činnosti českých a slovenských geodetov a kartografov. Celá história časopisu potvrdzuje, že zásady vytýčené jeho zakladateľmi boli zachovávané a s pokrokom vedy a techniky tvorivým spôsobom rozvíjané.

Od roku 1922 bol *Zeměměřičský Věstník* vydávaný Spolkem československých zeměměřičů a od roku 1940 pod názvom *Zeměměřičský Obzor*, od roku 1946 *Zeměměřičský Obzor*, Spolkem českých (československých) inženýrů SIA so sídlom v Prahe.

K premenovaniu na *Zeměměřičství* došlo v roku 1951 a vydávaný bol Ústředím výzkumu a technického rozvoje so sídlom v Prahe.

Od roku 1955 je vydávaný pod dnešným názvom *Geodetický a kartografický obzor* najskôr Ústřední správou geodézie a kartografie, od roku 1969 sa stávajú vydavateľmi Český úřad geodetický a kartografický a Slovenská správa geodézie a kartografie (od 1. 7. 1973 Slovenský úrad geodézie a kartografie).

Od roku 1993 časopis vychádza zásluhou terajších vydavateľov.

